



COMISION ADMINISTRADORA DEL RIO URUGUAY



Paysandú, 23 de enero de 2015

PROGRAMA DE VIGILANCIA DE PLAYAS COMUNICADO MENSUAL-FRECUENCIA NO ESTIVAL

La Comisión Administradora del Río Uruguay pone a disposición de los interesados el Comunicado Mensual sobre el seguimiento de las **Floraciones Algales** en el río Uruguay (Monte Caseros-Nueva Palmira). Asimismo, se resalta que en el Embalse de Salto Grande, éste se realiza en conjunto con la Comisión Técnica Mixta de Salto Grande. Se informan a continuación los resultados de 24 sitios de muestreo relevados durante el período no estival:

SEMANA DEL 19 DE ENERO DE 2015

| ZONA | PLAYA / LOCALIDAD | CONDICIÓN | LATITUD | LONGITUD |
|---|--|---------------------|--------------|--------------|
| TRAMO DESDE BELLA UNIÓN (ROU) A BELÉN (ROU) | Bella Unión (ROU) | SIN FLORACIÓN ALGAL | 30° 12,696'S | 57° 38,122'O |
| | Monte Caseros (RA) | SIN FLORACION ALGAL | 30° 15,383'S | 57° 37,249'O |
| | Canal Bella Unión Monte Caseros* | SIN DATO | 30° 15,626'S | 57° 37,042'O |
| | Belén (ROU)* | SIN DATO | 30° 47,147'S | 57° 47,100'O |
| | Canal Belén (ROU)* | SIN DATO | 30° 47,310'S | 57° 48,097'O |
| TRAMO DESDE FEDERACIÓN (RA) A PUERTO YERUÁ (RA) | Santa Ana (RA)* | SIN FLORACION ALGAL | 30° 54,799'S | 57° 55,443'O |
| | Canal Santa Ana Federación* | SIN DATO | 30° 56,546'S | 57° 54,232'O |
| | Playa Grande. Federación (RA) | SIN FLORACIÓN ALGAL | 30° 59,158'S | 57° 54,601'O |
| | Playa Sur. Federación (RA) | SIN FLORACION ALGAL | 30° 59,609'S | 57° 54,813'O |
| | Playa Bali. Federación (RA) | SIN FLORACION ALGAL | 30° 59,453'S | 57° 54,715'O |
| | Cda. Viejo Aguila. Salto Grande (RA) | PRECAUCION | 31° 11,438'S | 58° 1,390'O |
| | Est. Isthilar. Salto Grande (RA) | SIN DATO | 31° 09,482'S | 57° 58,114'O |
| | Itapebí (ROU) | PRECAUCION | 31° 11,721'S | 57° 51,558'O |
| | Gualeguaycito (RA) | PRECAUCION | 31° 12,156'S | 57° 59,862'O |
| | Represa Centro. Salto Grande | SIN FLORACION ALGAL | 31° 16,064'S | 57° 56,069'O |
| | Co. de la Iglesia. Salto Grande (RA) | SIN DATO | 31° 12,170'S | 58° 0,407'O |
| | Bahía Punta Bonita. Salto Grande (RA) | SIN DATO | 31° 12,587'S | 57° 58,501'O |
| | Puente El Cortijo. Salto Grande (RA) | SIN DATO | 31° 13,245'S | 57° 59,584'O |
| | Fundación Maevia. Salto Grande (RA) | SIN DATO | 31° 13,871'S | 57° 59,180'O |
| | Playa Las Palmeras. Salto Grande (RA) | SIN FLORACION ALGAL | 31° 14,694'S | 57° 57,550'O |
| | Playa Los Médicos. Salto Grande (RA) | SIN FLORACION ALGAL | 31° 14,064'S | 57° 56,069'O |
| | Playa Las Perdices. Salto Grande (RA) | SIN FLORACION ALGAL | 31° 14,015'S | 57° 56,832'O |
| | Playa Parque del Lago NE. S. Grande (ROU) | SIN DATO | 31° 14,576'S | 57° 54,255'O |
| | Playa Intendencia Municipal de Salto (ROU) | SIN FLORACION ALGAL | 31° 15,040'S | 57° 54,281'O |
| | Playa Sol. Salto Grande (RA) | SIN FLORACION ALGAL | 31° 15,138'S | 57° 56,849'O |
| | Los Pinos. Salto Grande (ROU) | SIN DATO | 31° 16,125'S | 57° 54,865'O |
| | La Toma. Salto Grande (ROU) | SIN FLORACION ALGAL | 31° 16,204'S | 57° 55,001'O |
| Salto Chico. Salto (ROU) ◀ | SIN DATO | 31° 21,714'S | 57° 59,176'O | |
| Playa Las Cavas. Salto (ROU)** | SIN DATO | 31° 22,626'S | 57° 58,754'O | |
| Playa Los Sauces. Concordia (RA)** | SIN DATO | 31° 24,361'S | 58° 0,341'O | |



COMISION ADMINISTRADORA DEL RIO URUGUAY

| | | | | |
|--|--|------------------------------------|--------------|--------------|
| | Playa Nebel. Concordia (RA) ** | SIN DATO | 31° 23,479'S | 57° 59,216'O |
| | Puerto Yerúa (RA) | SIN FLORACIÓN ALGAL | 31° 32,384'S | 58° 00,406'O |
| TRAMO DESDE SAN JOSÉ (RA) A PAYSANDÚ (ROU) | Balneario San José. San José (RA)** | SIN DATO | 32° 11,361'S | 58° 09,583'O |
| | Playa Norte. Colón (RA) ◀ | SIN DATO | 32° 12,425'S | 58° 08,275'O |
| | Balneario Municipal Inkier. Colón (RA) | SIN FLORACIÓN ALGAL | 32° 13,656'S | 58° 07,647'O |
| | Balneario Municipal. Paysandú (ROU)** | SIN DATO | 32° 17,837'S | 58° 05,558'O |
| | Playa Park. Paysandú (ROU) ◀ | SIN DATO | 32° 18,358'S | 58° 05,545'O |
| | TRAMO DESDE C. del URUGUAY (RA) A NUEVO BERLÍN (ROU) | Banco Pelay. C. del Uruguay (RA)** | SIN DATO | 32° 27,186'S |
| Puerto Viejo. San Javier (ROU) | | SIN FLORACIÓN ALGAL | 32° 38,277'S | 58° 08,967'O |
| Nuevo Berlín (ROU)** | | SIN DATO | 32° 58,729'S | 58° 03,771'O |
| TRAMO DESDE GUALEGUAYCHÚ (RA) A FRAY BENTOS (ROU) | Ñandubaysal. Guleguaychú (RA) | SIN FLORACIÓN ALGAL | 33° 04,192'S | 58° 23,177'O |
| | Las Cañas. Fray Bentos (ROU) | SIN FLORACIÓN ALGAL | 33° 10,071'S | 58° 21,535'O |
| TRAMO DESDE LA CONCORDIA (ROU) A NUEVA PALMIRA (ROU) | La Concordia (ROU) | SIN FLORACIÓN ALGAL | 33° 33,922'S | 58° 25,804'O |
| | Brisas del Uruguay. Nueva Palmira (ROU) | SIN FLORACIÓN ALGAL | 33° 51,049'S | 58° 24,739'O |
| | Higueritas. Nueva Palmira (ROU) | SIN FLORACIÓN ALGAL | 33° 52,235'S | 58° 25,016'O |

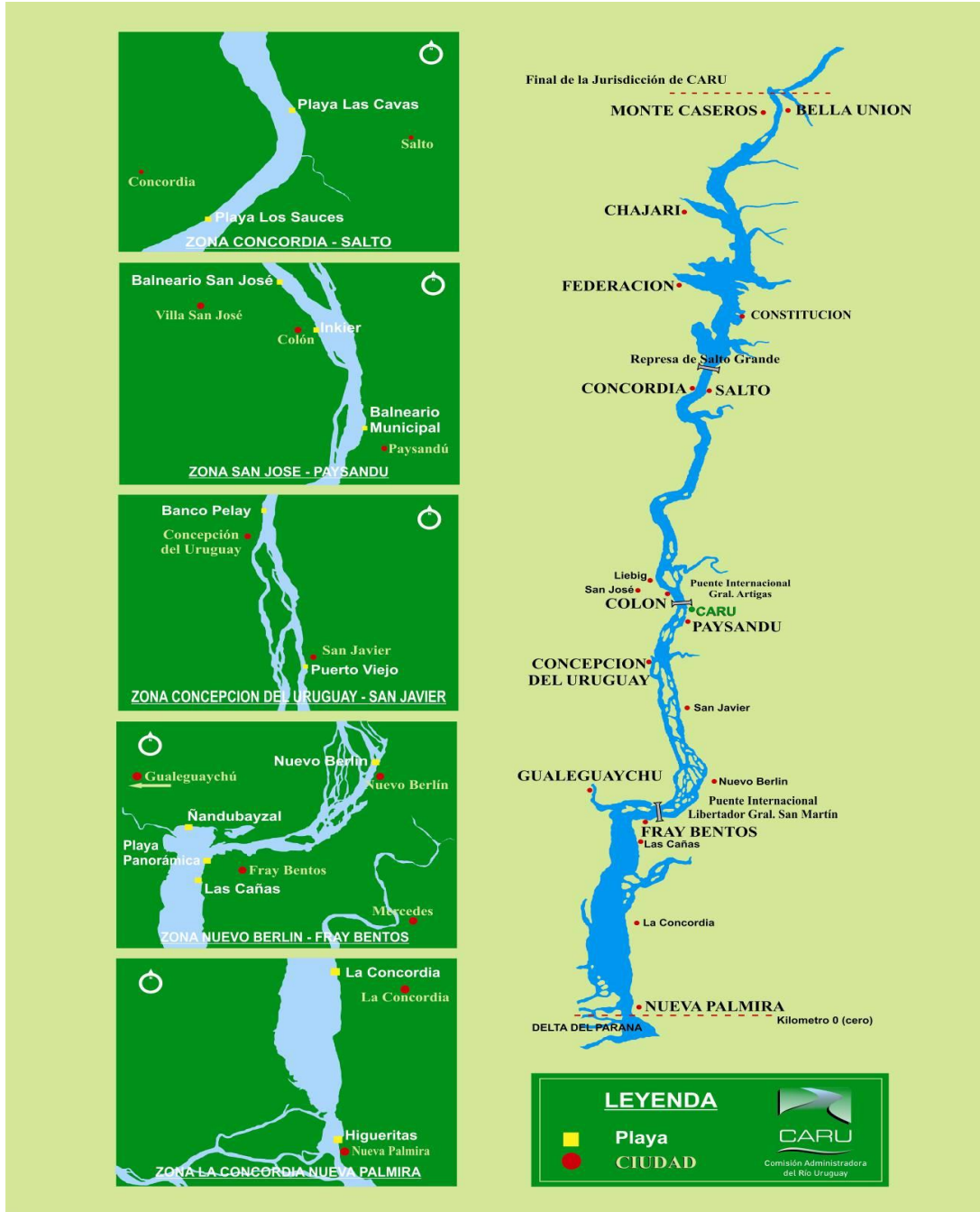
*: Estaciones de muestreo situadas en el canal del río Uruguay, relevadas de forma quincenal durante la temporada estival y bimensual en la temporada no estival.

** : Sitios no relevados, debido a la crecida del Río Uruguay (playas desbordadas).

◀: Las Playas Salto Chico (Salto), Balneario Norte (Colón) y Playa Park (Paysandú) resaltadas en la tabla forman parte del Programa de Vigilancia Visual de Floraciones Algales desarrollado por CARU en conjunto con los Servicios de Guardavidas de las localidades involucradas, comunicándose los datos en la temporada balnearia.

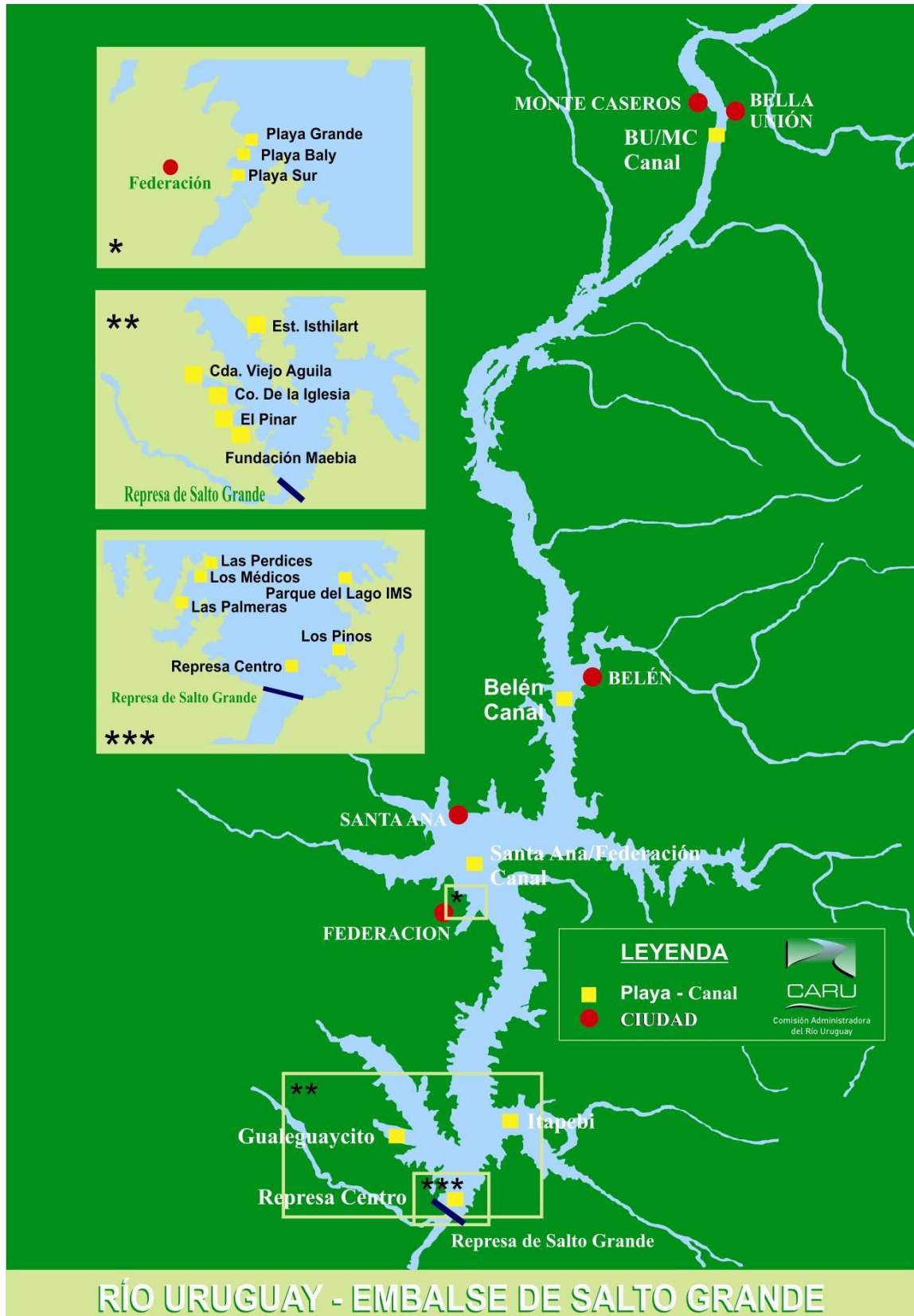


COMISION ADMINISTRADORA DEL RIO URUGUAY





COMISION ADMINISTRADORA DEL RIO URUGUAY





COMISION ADMINISTRADORA DEL RIO URUGUAY



1. En la margen derecha (RA):

Playas / Localidades **con baja densidad de Floraciones Algales**: Playa municipal (Monte Caseros); Playa Grande, Playa Sur y Playa Baly (Federación); Playa Camping Santa Ana; Playa Las Perdices, Playa Los Médicos, Playa Las Palmeras y Playa Sol (Salto Grande); Puerto Yeruá; Balneario Municipal Inkier (Colón) y Ñandubaysal (Gualeguaychú).

2. En la margen izquierda (ROU):


Playas / Localidades **con baja densidad de Floraciones Algales**: Balneario Los Pinos (Bella Unión); La Toma (Salto Grande); Playa Intendencia Municipal de Salto; Balneario Puerto Viejo (San Javier); Balneario Las Cañas (Fray Bentos); La Concordia; Playa Higueritas y Playa Brisas del Uruguay (Nueva Palmira).

3. Otros puntos de muestreo:

Se verifican **baja densidad de Floraciones Algales** en: Represa Centro (Salto Grande)

Se verifican **moderada densidad de Floraciones Algales**, debiéndose tomar las precauciones correspondientes: Cañada Viejo Aguila y Gualeguaycito (Salto Grande RA); Itapebi (Salto Grande ROU).

Finalmente, teniendo en cuenta la imposibilidad de contar con información en todas las playas y localidades, la CARU recuerda los indicadores establecidos en el marco de la campaña de comunicación sobre floraciones algales que está llevando en ambas márgenes del Río Uruguay.



Si en el agua se tiene una apariencia de “yerba dispersa”, ello indica que hay Baja densidad de algas. Hay que **lavarse con agua limpia** a la salida.



Si en el agua y la orilla se observa una masa verde brillante, ello indica que hay muchas algas vivas, con riesgo en el uso para baños. Si se decide tomar un baño, hay que **lavarse con agua limpia** a la salida y se recomienda **tomar las precauciones correspondientes**.



Si en el agua y la orilla se observa una masa pastosa verde oscuro amarronada, hay algas vivas y muertas, con lo que aumenta la posibilidad de que sean liberadas toxinas. **Se recomienda no bañarse**.

Lic. Fernando H. Gauna
Secretario Técnico-C.A.R.U.